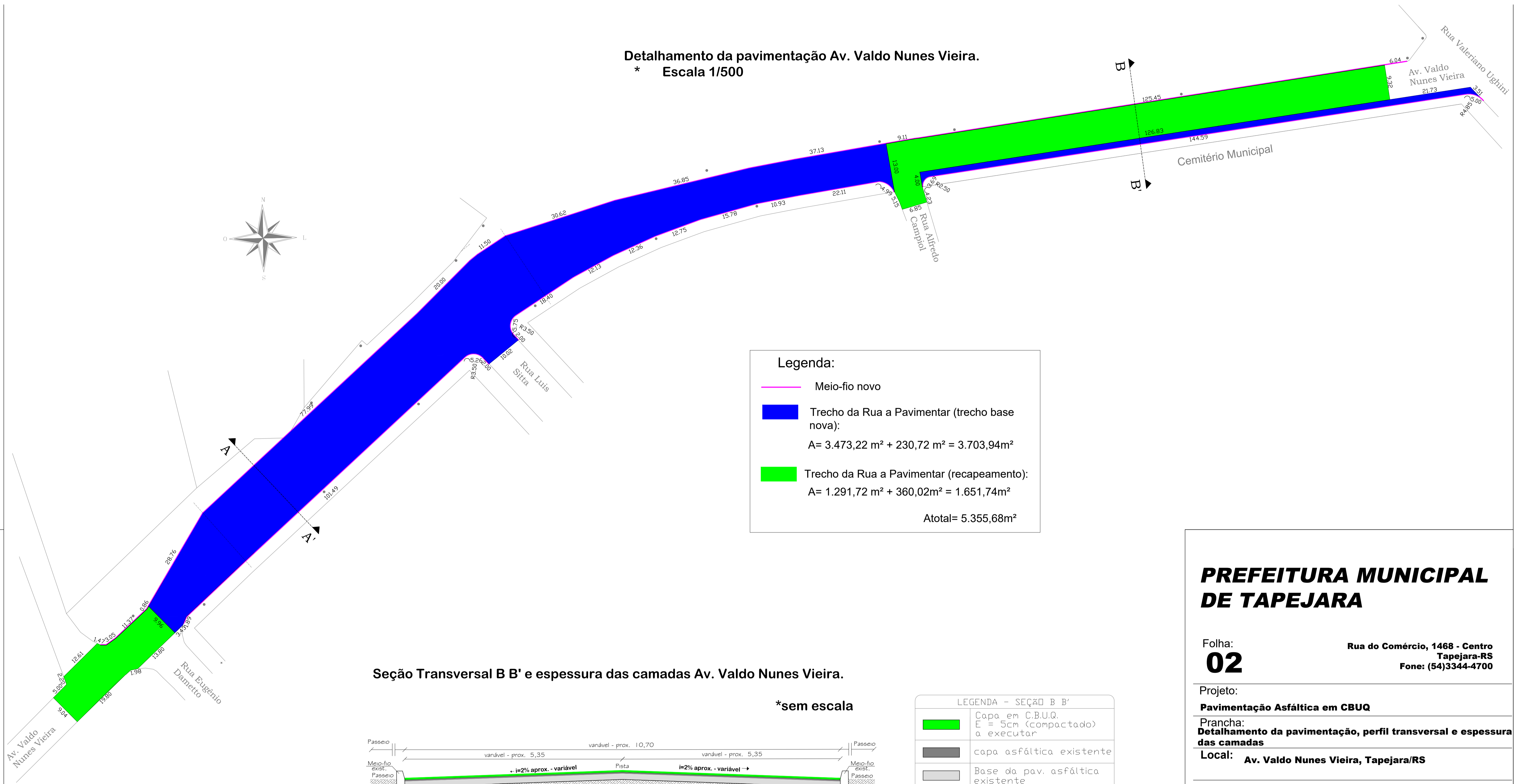


**Detalhamento da pavimentação Av. Valdo Nunes Vieira.**

\* Escala 1/500

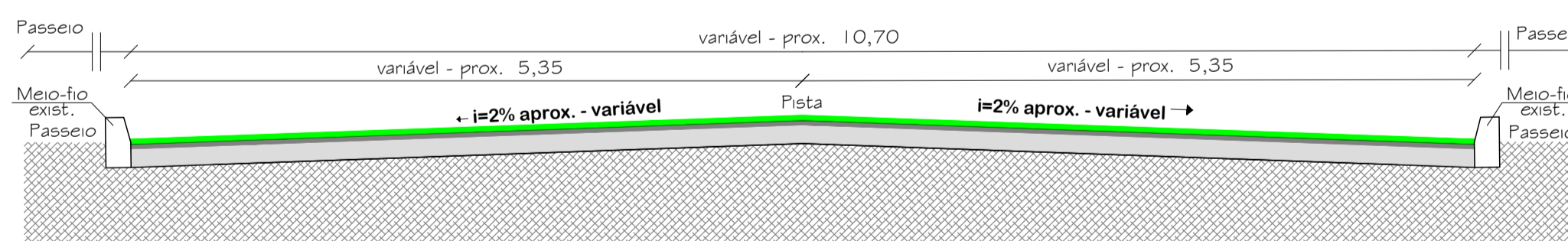


**Legenda:**

- Meio-fio novo
  - Trecho da Rua a Pavimentar (trecho base nova):  
A= 3.473,22 m<sup>2</sup> + 230,72 m<sup>2</sup> = 3.703,94m<sup>2</sup>
  - Trecho da Rua a Pavimentar (recapeamento):  
A= 1.291,72 m<sup>2</sup> + 360,02m<sup>2</sup> = 1.651,74m<sup>2</sup>
- Atotal= 5.355,68m<sup>2</sup>

**Seção Transversal B B' e espessura das camadas Av. Valdo Nunes Vieira.**

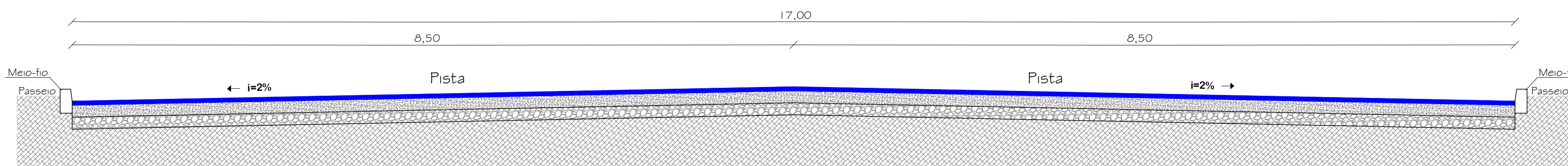
\*sem escala



LEGENDA - SEÇÃO B B'	
<span style="background-color: green; width: 15px; height: 10px; display: inline-block;"></span>	Capa em C.B.U.Q. E = 5cm (compactado) a executar
<span style="background-color: gray; width: 15px; height: 10px; display: inline-block;"></span>	capa asfáltica existente
<span style="background-color: lightgray; width: 15px; height: 10px; display: inline-block;"></span>	Base da pav. asfáltica existente
<span style="background-color: #d3d3d3; width: 15px; height: 10px; display: inline-block;"></span>	Terreno Natural Subleito

**Seção Transversal A A' e espessura das camadas Av. Valdo Nunes Vieira.**

\*sem escala



LEGENDA - SEÇÃO A A'	
<span style="background-color: blue; width: 15px; height: 10px; display: inline-block;"></span>	CAPA C.B.U.Q. E = 5cm (compactado)
<span style="background-color: lightgray; width: 15px; height: 10px; display: inline-block;"></span>	Base de B.G. E = 15 cm (compactada)
<span style="background-color: #d3d3d3; width: 15px; height: 10px; display: inline-block;"></span>	Rachão c/ travamento E = 15 cm (compactado)
<span style="background-color: #d3d3d3; width: 15px; height: 10px; display: inline-block;"></span>	Terreno Natural Subleito

**PREFEITURA MUNICIPAL DE TAPEJARA**

Folha: **02**

Rua do Comércio, 1468 - Centro Tapejara-RS  
Fone: (54)3344-4700

Projeto:

**Pavimentação Asfáltica em CBUQ**

Prancha: **Detalhamento da pavimentação, perfil transversal e espessura das camadas**

Local: **Av. Valdo Nunes Vieira, Tapejara/RS**

Responsável Técnico:

Data:

**Abril/2023**

**Eng. Civil Leonardo M. Menegaz**  
**CREA-RS 123177**

Área a pavimentar:  
**5.355,68 m<sup>2</sup>**

Prefeitura Municipal de Tapejara:

Escala:  
**1/500**

Desenho e Criação:  
**Leonardo**

**Evanir Wolff**  
**Prefeito Municipal**

Espaço para carimbos: